





Penggunaan Data Statistik & Geospasial Yang Bersifat Publik

Alur Penggunaan Data Statistik & Geospasial Yang Bersifat Publik

NO	URAIAN KEGIATAN	PELAKSANA		BAKU MUTU			KET
		PENGGUNA DATA	ADMIN PORTAL SATU DATA KOTA MAGELANG	KELENGKAPAN	WAKTU	OUTPUT	
1	Melakukan akses ke portal Satu Data Kota Magelang			Portal	<i>Realtime</i>	<i>Interface portal</i>	
2	Melakukan pencarian data statistik/geospasial			Portal	<i>Realtime</i>	<i>Interface portal</i>	
3	Mengakses halaman data statistik/geospasial yang akan diunduh			Portal	<i>Realtime</i>	<i>Interface portal</i>	
4	Mengunduh data statistik/geospasial			Formulir	<i>Realtime</i>	Dokumen data statistik/geospasial	

Revision #1

Created 2025-09-26 04:05:16 UTC by Tim Datago

Updated 2025-09-26 04:05:37 UTC by Tim Datago